

3 Strategická část

Další částí PRO Slatina nad Úpou na období let 2019-2028 je strategická část. Nejprve je formulována vize. Ta byla zformulována na základě získaných informací z veřejného projednávání, rozhovorů s představiteli obce, informací získaných ze setkání pracovní skupiny, informací z dotazníkového šetření a dalších informací zjištěných v analytické části dokumentu. Následně byly definovány klíčové oblasti rozvoje a v rámci těchto klíčových oblastí zformulovány jednotlivé strategické cíle. Strategické cíle obsahují konkrétní opatření a aktivity, jejichž postupnou realizací dojde k naplnění jednotlivých cílů a tím zároveň i k naplnění definované vize.

V úvodu každé klíčové oblasti rozvoje je přehledové schéma, které graficky znázorňuje strategické cíle, opatření a aktivity dané oblasti rozvoje. Vyznačeny jsou i vazby mezi jednotlivými úrovněmi. Každá aktivita obsahuje základní popis. Podrobná specifikace aktivit bude provedena v rámci Akčního plánu (kapitola 4) a Zásobníku projektových záměrů (příloha 1), kde budou u každé aktivity uvedeny informace typu – žadatel, zdůvodnění a přínos pro rozvoj obce, předpokládané náklady, možné zdroje financování atd.

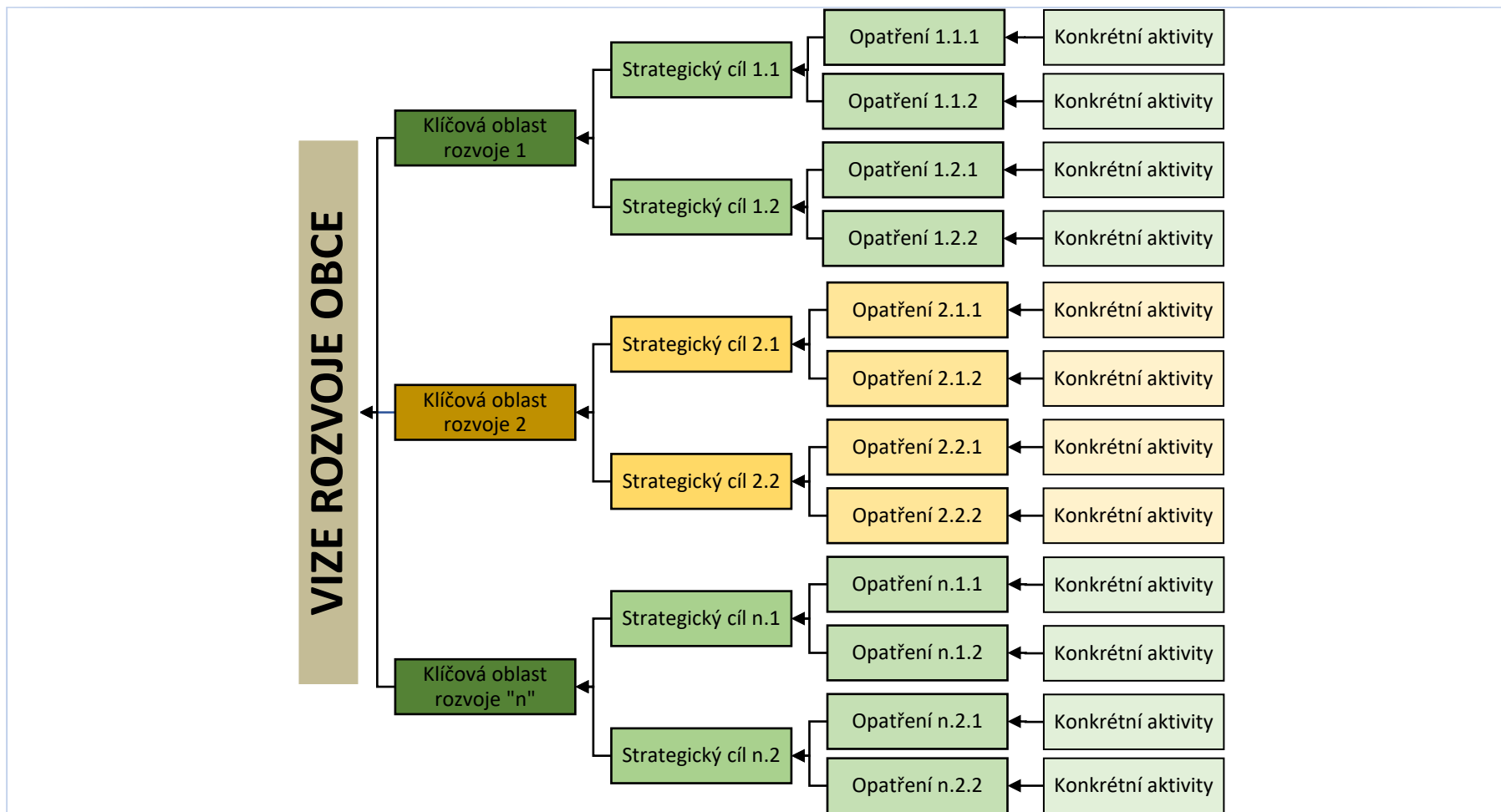
Na úvod této části je potřeba zmínit číslování kapitol. Hlavní kapitoly jsou číslovány 3.1 (Vize), 3.2 (Klíčové oblasti rozvoje) a 3.3 (Podpora realizace Programu rozvoje).

Kapitola 3.2 je číslována následujícím způsobem:

- Číslování klíčových oblastí rozvoje je postupné (3.2.1, 3.2.2, 3.2.3 atd.).
- Číslování strategických cílů v rámci jednotlivých klíčových oblastí je takové, že první číslo označuje příslušnost ke klíčové oblasti, druhé číslo pořadí cíle v rámci dané klíčové oblasti rozvoje.
- Opatření jsou číslována v podobném duchu jako strategické cíle. První dvě čísla vyjadřují příslušnost ke klíčové oblasti a strategickému cíli, třetí číslo vyjadřuje pořadí opatření v rámci daného strategického cíle.

Obecnou strukturu strategické části včetně výše popsaného jejího číslování graficky zobrazuje schéma 2.

Schéma 2: Obecná struktura strategické části PRO Slatina nad Úpou na období let 2019-2028



Poznámky: Za písmeno „n“ se dosazuje číslo klíčové oblasti rozvoje.

3.1 Vize

Vize představuje dlouhodobý obraz žádoucího budoucího stavu obce, tedy jak by obec měla vypadat v budoucnosti. Vize je tzv. „směrovkou“ rozvoje¹.

Obec Slatina nad Úpou je klidným místem pro život nabízející místním obyvatelům pestré možnosti občanské vybavenosti. Sounáležitost obyvatel s místem je posilována díky existenci společenského prostoru, kde se konají a probíhají různé společenské aktivity. K všeobecné spokojenosti obyvatel přispívá i dobrý stav infrastruktury, kvalitní systém odpadového hospodářství a rozmanité množství udržovaných přírodních ploch a prvků.

3.2 Klíčové oblasti rozvoje

Na základě informací ze zpracované analytické části, informací z dotazníkového šetření, informací z provedeného veřejného projednávání a na základě VIZE byly definovány celkem tři klíčové oblasti rozvoje:

- **Klíčová oblast rozvoje 1: Infrastruktura**
- **Klíčová oblast rozvoje 2: Životní prostředí**
- **Klíčová oblast rozvoje 3: Občanská vybavenost**

Definované klíčové oblasti rozvoje nejsou izolovanými celky, nýbrž se vzájemně prolínají, doplňují a ovlivňují. Mezi cíli, které jsou definovány v rámci těchto klíčových oblastí rozvoje, a mezi opatřeními definovanými v rámci jednotlivých cílů, existuje v mnoha případech určitá provázanost. Naplnění některých konkrétních aktivit jednoho opatření napomůže i k naplnění opatření dalšího a následně i k naplnění jednotlivých cílů, klíčových oblastí rozvoje i naplňování vize. Naplnění některých aktivit bude možné v horizontu jednoho či dvou let, naopak naplnění některých aktivit bude mít dlouhodobý charakter přesahující období, na které je tento PRO zpracováván. Jinými slovy v mnoha případech bude využito synergických efektů jednotlivých opatření a aktivit.

Aby nedocházelo k duplicitě dat, je každá aktivita uvedena pouze jednou, pod jedním daným opatřením a cílem, ačkoliv by mohla být uvedena i v rámci jiného opatření či cíle (viz výše zmiňovaná provázanost).

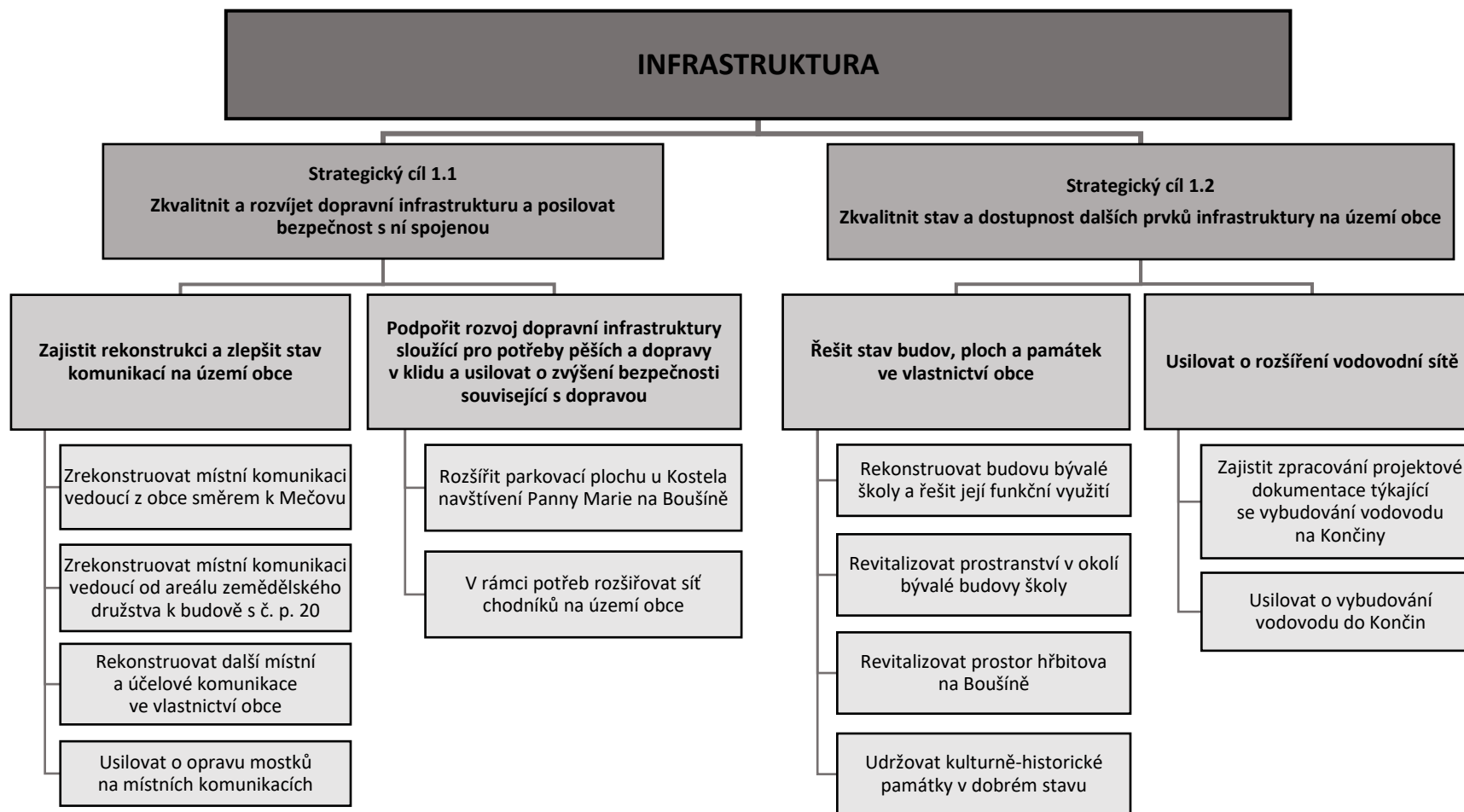
Přehled klíčových oblastí rozvoje, strategických cílů a opatření znázorňuje tabulka 31.

¹ Zdroj: GaREP spol. s r.o., e-Rozvoj.cz, s.r.o. (2014): *Metodika tvorby programu rozvoje obce*. Ministerstvo pro místní rozvoj České republiky, finální verze, 72 s.

Tabulka 31: Přehled klíčových oblastí rozvoje, strategických cílů a opatření

Klíčová oblast rozvoje	Strategický cíl	Opatření
INFRASTRUKTURA	Zkvalitnit a rozvíjet dopravní infrastrukturu a posilovat bezpečnost s ní spojenou	Zajistit rekonstrukci a zlepšit stav komunikací na území obce
		Podpořit rozvoj dopravní infrastruktury sloužící pro potřeby pěších a dopravy v klidu a usilovat o zvýšení bezpečnosti související s dopravou
	Zkvalitnit stav a dostupnost dalších prvků infrastruktury na území obce	Řešit stav budov, ploch a památek ve vlastnictví obce
		Usilovat o rozšíření vodovodní sítě
ŽIVOTNÍ PROSTŘEDÍ	Zajistit revitalizaci vodních ploch nacházejících se na území obce, rozšířit počet prvků zeleně a řešit budoucí péči o veřejnou zeleně	Usilovat o revitalizaci vodních ploch na území obce
		Podpořit výsadbu nových prvků zeleně na území obce a řešit budoucí péči ploch veřejné zeleně
	Usilovat o minimalizaci negativních vlivů na životní prostředí	Podpořit realizaci aktivit zaměřených proti suchu a svahovým pohybům
		Minimalizovat negativní vlivy v oblasti odpadového hospodářství
OBČANSKÁ VYBAVENOST	Usilovat o rozvoj stávající komerční vybavenosti a podporovat zvýšení její variability	Usilovat o udržení a rozvoj stávající dostupné komerční vybavenosti
		Podpořit vznik nových podnikatelských aktivit
	Zajistit rozvoj infrastruktury a vybavenosti související s volnočasovými aktivitami a cestovním ruchem	Posílit vybavenost prostorů sloužících pro potřeby volnočasových aktivit a zvýšit variabilitu dostupné volnočasové infrastruktury a volnočasových aktivit
		Posílit prvky související s volným časem a cestovním ruchem a více zviditelnit obec

3.2.1 Klíčová oblast rozvoje INFRASTRUKTURA



V obci průběžně dochází k rekonstrukci místních komunikací. Řada komunikací a jejich součástí ještě rekonstruována nebyla a vyžaduje obnovu a zkvalitnění stavu. Součástí dopravní infrastruktury je i infrastruktura sloužící pro potřeby dopravy v klidu a pro potřeby pěších, která v rámci možností vyžaduje také určitý rozvoj. Taktéž řada budov a ploch ve vlastnictví obce vyžaduje realizaci určitých opatření, které povedou k rozvoji vytipovaných nemovitostí. Opomenout nelze ani potenciál v oblasti technické infrastruktury. Zlepšení stavu a rozvoj výše uvedených prvků je předmětem této klíčové oblasti rozvoje.

Cíl 1.1: Zkvalitnit a rozvíjet dopravní infrastrukturu a posilovat bezpečnost s ní spojenou

Strategický cíl je zaměřen na celkové zkvalitnění dopravní infrastruktury, prvků a součástí s ní souvisejících a bezpečnost s ní spojenou. Cíl je zaměřen jak na dopravu v pohybu, tak v klidu.

Opatření 1.1.1: Zajistit rekonstrukci a zlepšit stav komunikací na území obce

Smyslem tohoto opatření je celkové zlepšení kvality místních a účelových komunikací a jejich doprovodných součástí, které jsou ve vlastnictví obce a jsou v nevyhovujícím stavu.

Zrekonstruovat místní komunikaci vedoucí z obce směrem k Mečovu

Z veřejného projednávání vyplynulo a několika osobami byla i prioritizována rekonstrukce místní komunikace vedoucí z obce směrem k Mečovu (místní část obce Hoříčky). Konkrétně se jedná o úsek na parcelách KN 1879/3 (k. ú. Slatina nad Úpou) a KN 1306/2 (k. ú. Křížanov u Mezilečí spadající již pod sousední obec Hoříčky). Obě zmíněné parcely jsou ve vlastnictví obce Slatina nad Úpou.

Zrekonstruovat místní komunikaci vedoucí od areálu zemědělského družstva k budově s č. p. 20

Další místní komunikací jmenovanou na veřejném projednávání, kterou by bylo dobré zrekonstruovat, je komunikace vedoucí od areálu zemědělského družstva k budově s č. p. 20. Komunikace je součástí parcely KN 2695 (k. ú. Slatina nad Úpou) a rekonstrukce je potřebná v úseku od zmíněné budovy s č. p. 20 k odbočce k budově s č. p. 33.

Rekonstruovat další místní a účelové komunikace ve vlastnictví obce

V rámci dotazníkového šetření více jak ½ respondentů na otázku týkající se možnosti rozhodnout o využití obecních prostředků uvedla, že by je přednostně využila na rekonstrukci místních komunikací.

Místní komunikace jsou v obci průběžně rekonstruovány, přičemž intenzita se odvíjí především od dostupnosti finančních prostředků. Smyslem této aktivity je snaha postupně rekonstruovat další místní a účelové komunikace, které jsou v současné době v nevyhovujícím stavu (např. komunikace vedoucí od budovy obecního úřadu k budově s č. p. 228 atd.).

Usilovat o opravu mostků na místních komunikacích

Doprovodnými součástmi řady místních a účelových komunikací v obci jsou mostky přes potoky. Na jednání pracovní skupiny i na veřejném projednávání bylo konstatováno, že řada mostků je v nevyhovujícím stavu a je žádoucí zajistit jejich opravu. Jako příklad lze zmínit např. mostek přes Slatinský potok poblíž budovy s č. p. 112 atd.

Opatření 1.1.2: Podpořit rozvoj dopravní infrastruktury sloužící pro potřeby pěších a dopravy v klidu a usilovat o zvýšení bezpečnosti související s dopravou

Opatření obsahuje aktivity, jejichž realizací dojde k rozvoji infrastruktury, která slouží pro potřeby parkování automobilů a dále která slouží pro potřeby obyvatel, kteří se pohybují pěšky. Opatření není ani téma zvyšování bezpečnosti.

Rozšířit parkovací plochu u Kostela navštívení Panny Marie na Boušíně

Parkovací plocha, která se nachází u Kostela navštívení Panny Marie na Boušíně, je v průběhu převážné části roku svým rozsahem dostačující. V průběhu některých dní v roce, spojených především s křesťanskými svátky, parkovací plocha svojí kapacitou nedostačuje a je vhodné určitým způsobem řešit její rozšíření.

V úvahu připadá její rozšíření jihovýchodním směrem (konkrétně na parcelu KN 2388, k. ú. Slatina nad Úpou), přičemž nově vzniklá část parkovací plochy by nebyla asfaltová jako stávající plocha, ale jednalo by se o zpevněnou plochu z přírodního materiálu. Vzhledem k tomu, že zmíněná parcela KN 2388 je ve vlastnictví Římskokatolické farnosti Boušín, bude se realizace aktivity odvíjet na základě spolupráce a dohody obce s touto farností.

V rámci potřeb rozšiřovat síť chodníků na území obce

Jak bylo zmíněno již v analytické části, v kap. 2.1.4.1 Dopravní infrastruktura, chodníky se v obci nacházejí pouze v některých místech podél silnice III/3043. Je vhodné tuto síť postupně rozšiřovat a to především v rámci potřeb obce samotné a v závislosti na limitech s tím souvisejících (prostor potřebný pro realizaci, povolení dotčených orgánů apod.).

Cíl 1.2 Zkvalitnit stav a dostupnost dalších prvků infrastruktury na území obce

Strategický cíl je zaměřen na budovy, plochy a památky, které jsou ve vlastnictví obce. Pozornost je věnována i technické infrastruktuře, konkrétně vodovodní síti.

Opatření 1.2.1: Řešit stav budov, ploch a památek ve vlastnictví obce

Opatření je zaměřeno na zkvalitnění stavu budov, ploch a památek ve vlastnictví obce, a to jak ve smyslu rekonstrukce, tak ve smyslu pravidelné údržby.

Rekonstruovat budovu bývalé školy a řešit její funkční využití

Budova bývalé školy č. p. 30 (obrázek 19) je v současné době nevyužitá a postupně chátrá. Její rekonstrukce a následné využití ovšem představuje výrazný potenciál, na čemž se shodla pracovní skupina, řada respondentů v dotazníkovém šetření i účastníci veřejného projednávání, kteří tuto aktivitu významně prioritizovali. V první řadě je potřeba zajistit samotnou rekonstrukci budovy, která by byla provedena již takovým způsobem, aby vyhovovala možnostem samotného využití. Část prostoru budovy by mohla být využita jako spolková místnost či společenský sál (viz aktivita v rámci opatření 3.2.1), dále by zde mohla být dostupná určitá komerční služba pro potřeby občanů či lze uvažovat např. o vytvoření jedné či více bytových jednotek, které by splňovaly podmínku sociálního či startovacího bydlení. Možností využití je samozřejmě mnohem více a bude se odvíjet od rozhodnutí zastupitelstva obce.

Obrázek 19: Budova bývalé školy – stav k červenci 2018



Zdroj: vlastní průzkum

Revitalizovat prostranství v okolí bývalé budovy školy

V okolí budovy bývalé školy se nachází i určité prostranství, které má také určitý potenciál v rozvoji a jeho využití a z toho důvodu je doporučeno toto prostranství revitalizovat. Možností, jak prostranství využít je několik, např. zde může vzniknout menší posezení, dále zde mohou být umístěny určité hrací prvky pro potřeby menších i větších dětí či zde by zde mohlo být vybudováno tzv. workoutové hřiště (viz aktivita v rámci opatření 3.2.1). Možností využití je i v tomto případě samozřejmě mnohem více a opět se bude odvíjet od rozhodnutí zastupitelstva obce.

Revitalizovat prostor hřbitova na Boušíně

Na veřejném projednávání bylo konstatováno a řadou přítomných i prioritizováno, že hřbitovu na Boušíně by prospěla revitalizace. Ta by mohla spočívat v postupných opravách hřbitovní zdi, což se již částečně děje. Dále by se mohlo jednat o úprava cestiček a přilehlé zeleně.

Udržovat kulturně-historické památky v dobrém stavu

Na veřejném projednávání zazněl názor, že by se mělo pečovat o památky. Ve vlastnictví obce Slatina nad Úpou je celá řada z nich, např. Slatinská zvonice, Piccolominská kaplička, Mariánský sloup a další. Některé z nich jsou v přijatelném stavu, jiným by naopak prospělo určité restaurování. Z konkrétních kulturně-historických památek, kterým by prospělo restaurování, lze jmenovat např. křížek, který je součástí parcely KN 2703 (k. ú. Slatina nad Úpou).

Opatření 1.2.2: Usilovat o rozšíření vodovodní sítě

Opatření je zaměřeno na rozvoj technické infrastruktury, konkrétně vodovodní sítě.

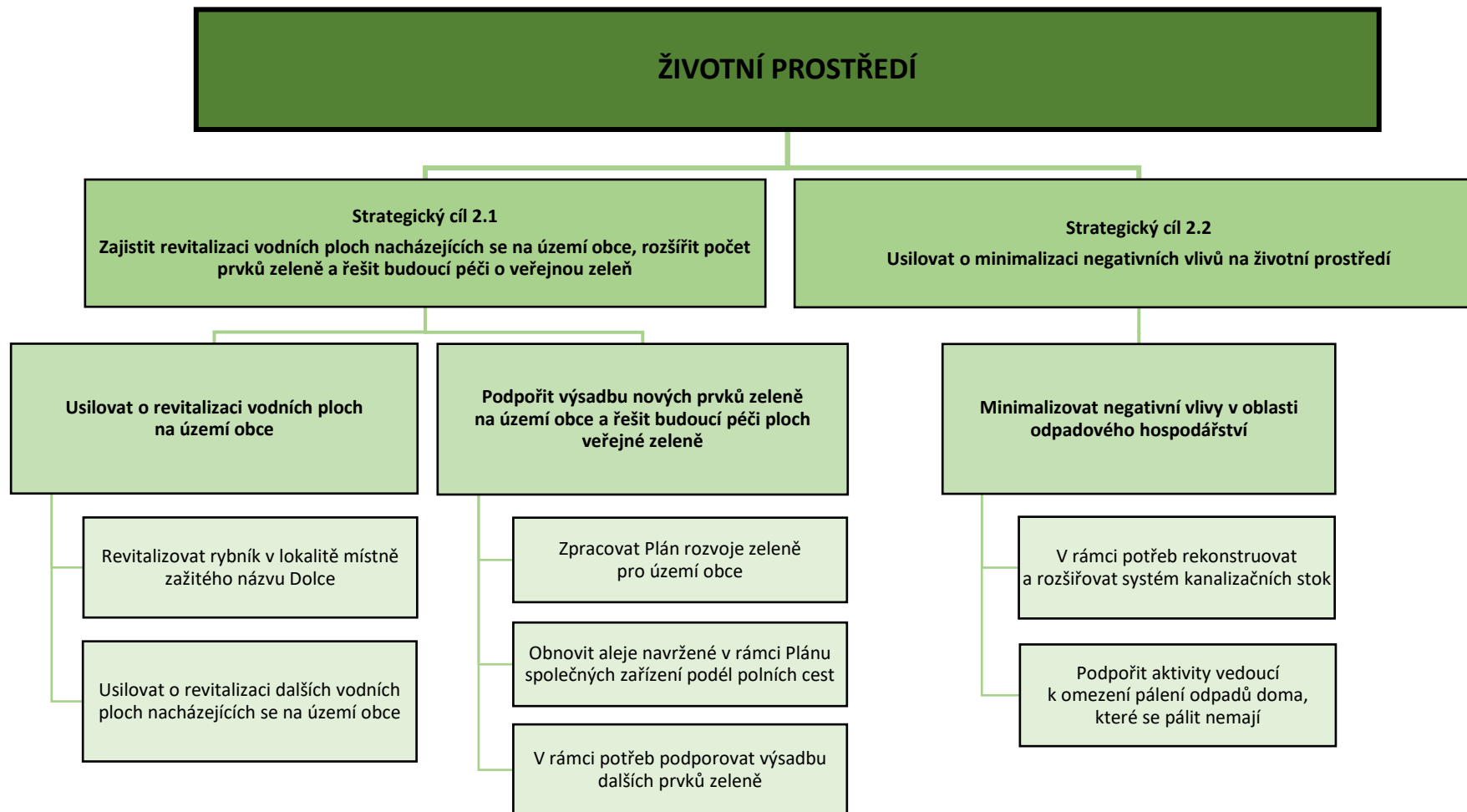
Zajistit zpracování projektové dokumentace týkající se vybudování vodovodu na Končiny

Jak již bylo konstatováno v rámci analytické části, v kap. 2.1.4.3 Technická infrastruktura, obec Slatina nad Úpou má vybudovaný veřejný vodovod, který je zaveden do všech ZSJ obce s jedinou výjimkou – Končin. Absence vodovodu do této ZSJ byla zmíněna již na 1. setkání pracovní skupiny, a i na veřejném projednávání se tato problematika řešila. Prvním krokem by mělo být zpracování projektové dokumentace, jakým způsobem a kudy přesně by bylo vhodné vodovod do Končin rozšířit. V zajištění zpracování projektové dokumentace spočívá i tato aktivita.

Usilovat o vybudování vodovodu do Končin

Tato aktivita bezprostředně navazuje na aktivitu předcházející, přičemž smyslem této aktivity je již další fáze, která spočívá v úsilí celou akci výstavby vodovodu do oblasti Končin zrealizovat. Vybudování vodovodu do Končin bylo na veřejném projednávání velmi významně prioritizováno (získalo druhý nejvyšší počet prioritních hlasů).

3.2.2 Klíčová oblast rozvoje ŽIVOTNÍ PROSTŘEDÍ



Tato klíčová oblast rozvoje se zaměřuje na plochy, které jsou plochami přírodními či s přírodou a kvalitou životního prostředí úzce souvisí. Dále je oblast zaměřena na podporu vzniku nových prvků zeleně a opomenuto není ani odpadové hospodářství a jeho vliv na životní prostředí.

Cíl 2.1: Zajistit revitalizaci vodních ploch nacházejících se na území obce, rozšířit počet prvků zeleně a řešit budoucí péči o veřejnou zeleň

Strategický cíl je zaměřen na vodní plochy a na jejich mnohdy neutěšený stav. Dále se zaměřuje na podporu výsadby nových prvků zeleně, především v extravilánu obce a opomenuta není ani problematika řešení budoucí péče o veřejnou zeleň.

Opatření 2.1.1: Usilovat o revitalizaci vodních ploch na území obce

Opatření obsahuje aktivity, jejichž realizací dojde ke zlepšení stavu vodních ploch na území obce.

Revitalizovat rybník v lokalitě místně zažitého názvu Dolce

Na veřejném projednávání bylo konstatováno, že rybník rozléhající se v lokalitě místně zažitého názvu Dolce, konkrétně na parcele KN 86/2 (k. ú. Slatina nad Úpou), byl měl být určitým způsobem revitalizován. Zmíněná parcela je ve vlastnictví obce. Realizace aktivity spočívá v revitalizaci této umělé vodní nádrže (např. odbahnění, odstranění náletových dřevin apod.).

Obrázek 20: Rybník nacházející se v lokalitě místně zažitého názvu Dolce – stav k červenci 2018



Zdroj: vlastní průzkum

Usilovat o revitalizaci dalších vodních ploch nacházejících se na území obce

Rybník nacházející se na parcele KN 86/2 však není jedinou umělou vodní plochou, které by prospěla revitalizace. Na 1. jednání pracovní skupiny bylo konstatováno, že stav rybníků na území obce je slabou stránkou. Smyslem této aktivity je tedy snaha postupně usilovat o revitalizaci dalších vodních ploch nacházejících se na území obce. Jedná se např. rybník pod Antošovými, který je součástí parcely KN 1966/3 (k. ú. Slatina nad Úpou), která je ve vlastnictví obce.

Dále se jedná o vodní plochu na parcele KN 1966/26 či o vodní plochu na parcele KN 2197 (oboje v k. ú. Slatina nad Úpou). Vzhledem k tomu, že se jedná o plochy v soukromém vlastnictví, je role obce velmi omezená a spočívá vesměs pouze ve snaze přesvědčit vlastníky těchto rybníků, aby jejich stav zlepšili.

Opatření 2.1.2: Podpořit výsadbu nových prvků zeleně na území obce a řešit budoucí péči ploch veřejné zeleně

Obec má značné množství ploch zeleně již v současné době a v tomto ohledu není nutné nové plochy zeleně vytvářet. Je však důležité řešit jejich údržbu a péči o ně. Na tuto problematiku se opatření zaměřuje, dále pak na podporu obnovy výsadby solitérních či liniových prvků.

Zpracovat Plán rozvoje zeleně pro území obce

Plán rozvoje zeleně představuje koncepční dokument zabývající se problematikou zeleně a jí tvořených veřejných prostranství v obci. Díky tomuto plánu bude mít obec přehled o stavu kvality svých vytipovaných veřejných prostranství. V rámci tohoto dokumentu budou jednotlivá veřejná prostranství zhodnocena (jejich současný stav, vhodnost současných prvků zeleně apod.). Dále bude obec díky dokumentu vědět, jakým způsobem je vhodné tato prostranství v obci upravit (jaké prvky zeleně jsou pro dané konkrétní místo vhodné, jak prostranství řešit z pohledu prostorového uspořádání, vizuálního a estetického pohledu na daná prostranství apod.).

V důsledku výše uvedeného bude moci vedení obce lépe, efektivněji a kvalitněji udržovat svá veřejná prostranství.

Obnovit aleje navržené v rámci Plánu společných zařízení podél polních cest

Na veřejném projednávání bylo konstatováno, že by bylo dobré obnovit aleje podél polních cest. Obnova či výsadba alejí byla navržena již v Plánu společných zařízení v rámci KoPÚ. Konkrétně by se mohlo jednat o aleje ovocné či smíšené, např. stromy typu slivoň švestka, ořešák královský apod.

V důsledku vysazení alejí podél polních cest by došlo k jejich oživení a taktéž by plnily funkci větrolamů.

V rámci potřeb podporovat výsadbu dalších prvků zeleně

Smyslem této aktivity je podpora jakékoliv výsadby dalších prvků zeleně, ať se jedná o solitérní prvky v intravilánu i extravilánu obce či o liniové a plošné prvky. Výběr vhodných prostorů se bude odvíjet od rozhodnutí vedení obce a také od aktuálních potřeb v čase.

Cíl 2.2: Usilovat o minimalizaci negativních vlivů na životní prostředí

Strategický cíl se zaměřuje na činnosti, jejichž účelem je především předejít negativním vlivům na životní prostředí.

2.2.1: Minimalizovat negativní vlivy v oblasti odpadového hospodářství

Strategický cíl je zaměřen na oblast odpadového hospodářství, a to především za účelem omezení negativních vlivů na životní prostředí a přírodu, které odpadové hospodářství a věci s tím spojené mohou mít.

V rámci potřeb rekonstruovat a rozšiřovat systém kanalizačních stok

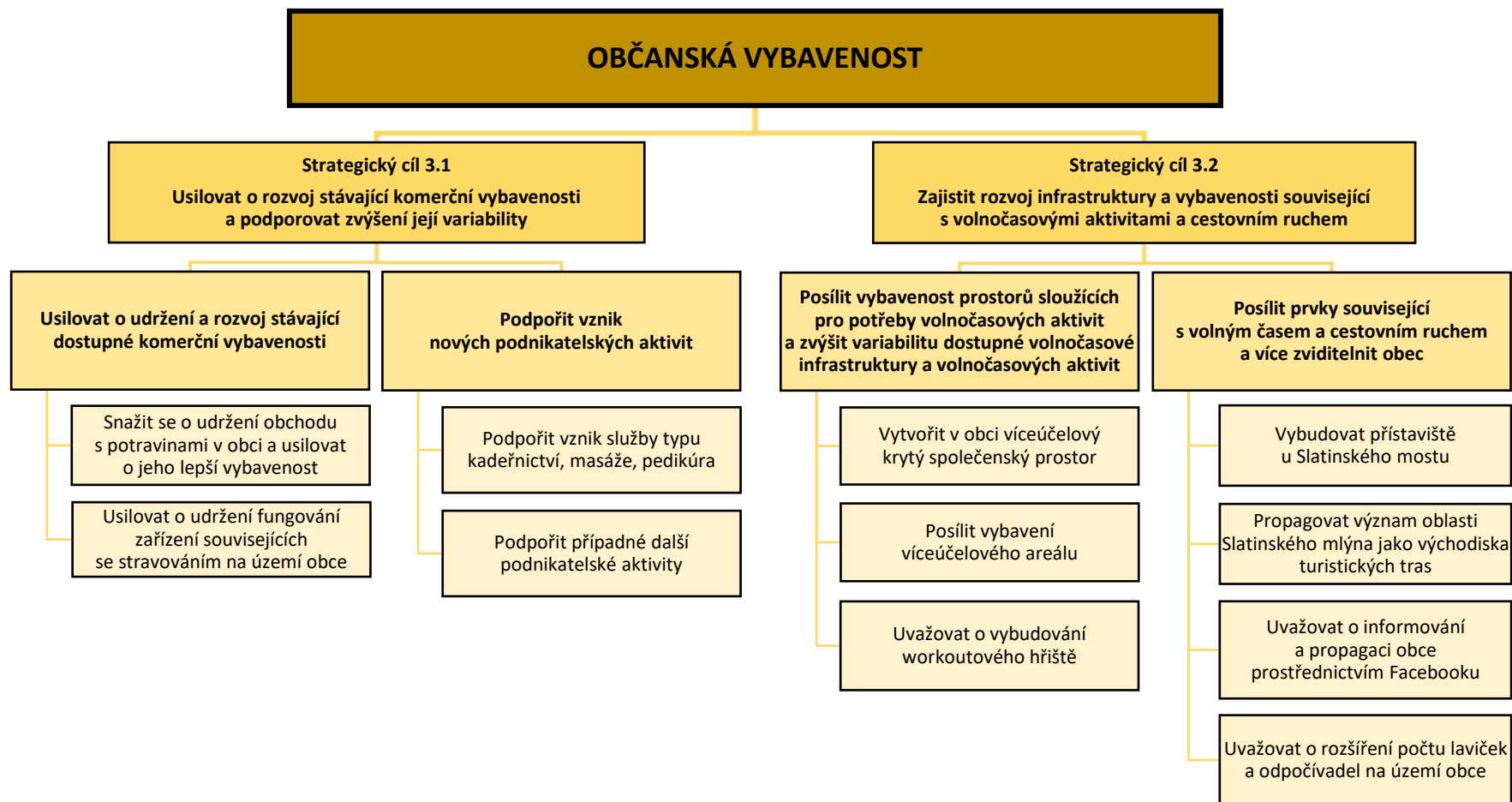
V obci bylo v letech 2017 a 2018 realizováno prodloužení kanalizační stoky, díky čemuž se na stokový systém mohlo napojit více obyvatel žijících v obci trvale či přechodně. Smyslem této aktivity je podle potřeb obce stokový kanalizační systém nadále rozšiřovat, např. do oblasti zastavitelného území, kde je předpoklad, že v blízké době budou vystaveny nové rodinné domy apod. Opomenout však nelze ani již v současné době fungující stokový systém a podle potřeb jej udržovat v odpovídajícím stavu.

Podpořit aktivity vedoucí k omezení pálení odpadů doma, které se pálit nemají

Na 1. jednání pracovní skupiny bylo konstatováno, že určitý problém představují lokální malotopeniště, kde mnohdy dochází k pálení odpadů, které by se doma pálit neměly.

Snahou obce je minimalizace tohoto spalování a podpora aktivit vedoucích k třídění, případně ekologickému spalování. Z toho důvodu by bylo vhodné podpořit a motivovat lidi, aby topili ve svých domovech ekologičtěji, čímž by přispěli ke zlepšení stavu životního prostředí. Role obce je v tomto případě omezená, přičemž nejvýznamnější nástroj v tomto případě představuje osvěta. Tj. obec může občany informovat, že v případě spalování nevhodného materiálu hrozí nemalá pokuta. Dále informovat, že v současné době je ekologičtější vytápění významně podporováno dotacemi (např. kotlíkové dotace určené na výměnu stávajících používaných zdrojů tepla za ekologičtější) apod.

3.2.3 Klíčová oblast rozvoje OBČANSKÁ VYBAVENOST



Obec disponuje určitou občanskou vybaveností, a to jak veřejnou (např. hřiště, výdejní místo pošty, knihovna), tak komerční (např. prodejna potravin). Klíčová oblast rozvoje se zaměřuje jak na rozvoj již dostupné občanské vybavenosti, tak na podporu občanské vybavenosti, která je v obci momentálně postrádána. Opomenut není ani cestovní ruch.

Cíl 3.1: Usilovat o rozvoj stávající komerční vybavenosti a podporovat zvýšení její variability

Strategický cíl se zaměřuje na podporu komerční vybavenosti. Snahou je udržet stávající dostupnou komerční vybavenost a v rámci možností podporovat zvýšení její variability.

Opatření 3.1.1: Usilovat o udržení a rozvoj stávající dostupné komerční vybavenosti

Opatření obsahuje aktivity, které se zaměřují na komerční služby, které jsou v obci dostupné.

Snažit se o udržení obchodu s potravinami v obci a usilovat o jeho lepší vybavenost

Jak již bylo konstatováno v analytické části, občané mohou využít služeb prodejny smíšeného zboží, kde lze zakoupit základní potraviny. Prodejna je otevřena vždy v pondělí a ve středu od 8:00 do 11:30 hodin, v pátek od 8:00 do 11:30 a od 15:30 do 16:30 hodin. Že je obchod v obci k dispozici je bezpochyby pozitivní. Slabou stránkou obchodu ovšem je jeho nedostatečná vybavenost a základní potraviny není mnohdy možné zakoupit bez dřívější rezervace a objednání. Nedostatečná vybavenost obchodu byla zmíněna řadou respondentů v dotazníkovém šetření a problematika obchodu byla probírána i na veřejném projednávání a na 1. setkání pracovní skupiny.

Obrázek 21: Budova obecního úřadu a vchod do obchodu se smíšeným zbožím – stav k červenci 2018



Poznámka: červenou šipkou jsou označeny dveře do obchodu.

Zdroj: vlastní průzkum

V zájmu obce je obchod v obci udržet. Nicméně je doporučeno pokusit se vyjednat s provozovatelem obchodu, aby variabilita dostupného zboží byla rozmanitější a základní potraviny byly dostupné i bez potřeby předchozího objednání. Obec na oplátku může provozovateli obchodu nabídnout určité benefity, např. levnější nájemné apod.

Usilovat o udržení fungování zařízení souvisejících se stravováním na území obce

Na území obce se nacházejí dvě zařízení související se stravováním, které nabízí nápoje a z jídla určitou studenou kuchyni a základ teplé kuchyně (např. klobásu či párek) či doplňky vhodné k pivu či vínu. Jedno zařízení je otevřené pouze v letním období, druhé naopak v zimním.

V dotazníkovém šetření řada respondentů konstatovala, že by na území obce uvítala existenci stálé restaurace či pohostinství. Je otázkou, zdali je tento záměr reálný, a to především vzhledem k rentabilitě. V zájmu obce je bezpochyby existenci stávajících zařízení souvisejících se stravováním na území obce udržet, ačkoliv třeba nefungují tak a nenabízí takové spektrum služeb, jak by si občané představovali. Nicméně stále je lepší mít nějaké takové zařízení k dispozici, než nemít žádné.

Opatření 3.1.2: Podpořit vznik nových podnikatelských aktivit

Smyslem tohoto opatření je podpořit existenci nových podnikatelských aktivit, které by v obci zvýšily variabilitu dostupných komerčních služeb pro obyvatele.

Podpořit vznik služby typu kadeřnictví, masáže, pedikúra

Na veřejném projednávání bylo zmíněno, že by bylo dobré, kdyby v obci byla k dispozici služba typu kadeřnictví, masáže či pedikúra. Obec je tomuto záměru nakloněna a pokud se najde osoba, která bude chtít některou z těchto služeb v obci poskytovat, bude ji v rámci svých možností podporovat.

Podpořit případné další podnikatelské aktivity

Obec podporuje vznik jakýchkoliv podnikatelských aktivit, jež budou ku prospěchu obce a zdejších obyvatel. V rámci svých možností bude nápomocná např. při obstarávání prostor apod.

Cíl 3.2: Zajistit rozvoj infrastruktury a vybavenosti související s volnočasovými aktivitami a cestovním ruchem

Strategický cíl je zaměřen na občanskou vybavenost související s trávením volného času a pro potřeby cestovního ruchu.

3.2.1: Posílit vybavenost prostorů sloužících pro potřeby volnočasových aktivit a zvýšit variabilitu dostupné volnočasové infrastruktury a volnočasových aktivit

Opatření je zaměřeno na zkvalitnění vybavenosti některých stávajících volnočasových prostorů a na rozšíření dostupné infrastruktury sloužící pro potřeby trávení volného času. Dále je zaměřeno na zvýšení počtu volnočasových možností, které mají místní obyvatelé, ale i návštěvníci v obci k dispozici. Díky tomuto navýšení budou mít obyvatelé obce i turisté větší výběr, jak trávit volný čas.

Vytvořit v obci víceúčelový krytý společenský prostor

Z výsledků dotazníkového šetření vyplynulo, dále i na 1. setkání pracovní skupiny a na veřejném projednávání bylo konstatováno, že v obci chybí krytý prostor či sál, kde by se mohly uskutečňovat různé společenské aktivity. Ve vytvoření krytého víceúčelového společenského prostoru/sálu spočívá i realizace této aktivity. Na veřejném projednávání tento záměr získal nejvyšší počet prioritních hlasů. Potenciál pro vznik tohoto prostoru nabízí budova bývalé školy.

Posílit vybavení víceúčelového areálu

V dotazníkovém šetření bylo konstatováno, že by bylo dobré posílit vybavení víceúčelového areálu nacházejícího se nedaleko budovy s č. p. 10. Konkrétně bylo zmiňováno např. umístění sloupků na šterkové hřiště, na které lze pověsit síť a následně by bylo možné si zahrát např. nohejbal či volejbal. Dále byla zmiňována konstrukce na košíkovou či dvě branky na malou kopanou.

Uvažovat o vybudování workoutového hřiště

V dotazníkovém šetření bylo zmíněno, že by bylo dobré, kdyby bylo v obci k dispozici tzv. workoutové hřiště.

Workoutové hřiště je venkovní hřiště, které je tvořeno různorodými prvky, které slouží k procvičování a posilování základních svalových skupin. Součástí hřiště by mohly být i některé doprovodné prvky (např. lavičky pro posezení a odpočinek). Využití workoutového hřiště je vhodné pro všechny věkové kategorie obyvatel, tj. jak pro děti a mládež, dospělé i seniory.

Vhodnou lokalitou, kde by mohlo hřiště vzniknout, je např. prostranství v okolí bývalé budovy školy (součást parcely KN st. 169 či na parcele KN 231/1, které jsou obě ve vlastnictví obce) či prostor poblíž přírodního letního parketu (na parcele KN 499/2, která je ve vlastnictví obce či součást parcely KN 499/5, která je ve vlastnictví sboru dobrovolných hasičů).

3.2.2: Posílit prvky související s volným časem a cestovním ruchem a více zviditelnit obec

Opatření obsahuje aktivity, jejichž realizací dojde ke zlepšení propagace obce, její činnosti, ale i jejích zajímavostí. Opomenuty nejsou ani aktivity, jejichž realizací dojde k posílení infrastruktury a vybavenosti související s volným časem a cestovním ruchem.

Vybudovat přístaviště u Slatinského mostu

Na veřejném projednávání bylo konstatováno, že by v obci, konkrétně poblíž Slatinského mostu, mohlo být vybudováno přístaviště. Nejednalo by se o nic velkého, přičemž smyslem této aktivity je zajistit slušný přístup k řece Úpě (vybudované schodiště) a vytvořená rampa u hladiny řeky, která by sloužila především pro potřeby vodáků.

Propagovat význam oblasti Slatinského mlýna jako východiska turistických tras

Oblast Slatinského mlýna má značný turistický význam – z tohoto místa vycházejí dvě cyklotrasy (č. 4056 a 4090), dále tímto místem prochází cyklotrasa „Okruh Boženy Němcové“, dvě turistické trasy (červeně značená č. 0410 a modře značená č. 1830) a naučná stezka č. 9482. Smyslem této aktivity je význam oblasti Slatinského mlýna posilovat a propagovat. Pro tyto účely již byla vytvořena studie, kde Slatinský mlýn představuje východisko turistických tras. V oblasti by mělo vzniknout i posezení a několik míst pro potřeby parkování.

Uvažovat o informování a propagaci obce prostřednictvím Facebooku

Informovanost občanů je v obci na velmi dobré úrovni. Přesto ovšem v této oblasti nějaké rezervy obec má. Zmínit lze např. absenci profilu či stránky na sociálních sítích, což bylo zmíněno i v dotazníkovém šetření. Oblast sociálních sítí je v dnešní době významným fenoménem, a především mladší generace na nich tráví mnoho času.

Je doporučeno uvažovat o vytvoření profilu či stránky obce na Facebooku, který je největší sociální sítí v dnešní době. Jednak by se tak obec mohla více zviditelnit, ale zároveň by pro určité skupiny trvale bydlících osob v obci mohlo být informování skrze sociální síť optimálním zdrojem informací, co se v obci aktuálně děje.

Uvažovat o rozšíření počtu laviček a odpočívadel na území obce

V dotazníkovém šetření bylo zmíněno že v obci by mohlo být více laviček a odpočívadel, které by sloužily jak pro potřeby místních, tak pro potřeby turistů. Nejednalo by se o nic velkého, ani finančně náročného. Oddechové místo by bylo tvořeno lavičkami, stolem, košem a jako doplňující vybavení by mohl být nějaký herní prvek. Tato aktivita úzce souvisí s aktivitami jinými, neboť v rámci popisu několika aktivit je vybudování drobného posezení součástí zamýšleného záměru, např. aktivita „Revitalizovat prostranství v okolí bývalé budovy školy“ v rámci opatření 1.2.1 či aktivita „Propagovat význam oblasti Slatinského mlýna jako východiska turistických tras“ v rámci tohoto opatření.

3.3 Podpora realizace Programu rozvoje

Nezbytnou součástí PRO je zajištění jeho realizace. Bude stanovena osoba tzv. garant PRO, který bude zároveň jeho iniciátorem. Iniciátor bude koordinovat všechny činnosti spojené s realizací a aktualizacemi PRO.

Dále bude stanoven časový harmonogram realizace jednotlivých aktivit a zároveň bude definováno, kde bude možné do PRO nahlédnout.

Postupné sledování a vyhodnocování realizace PRO bude zajištěno prostřednictvím navržených monitorovacích indikátorů. Díky monitoringu, který by měl být prováděn pravidelně (nejlépe jednou za rok), bude patrné, zda se daří PRO naplňovat.

Stanoven bude i způsob, forma a četnost aktualizace PRO. Výše uvedené skutečnosti budou detailně řešeny v následujících kapitolách PRO Slatina nad Úpou na období let 2019-2028 (akční plán a implementační část).